

# COMMUNE DE CAMPAN

PLANCHE / Vallée de GRIPP (2)

## Plan de Prévention des Risques naturels prévisibles (P.P.R.)

APPROUVE PAR ARRETE PREFECTORAL  
DU


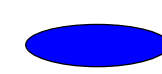
- Rapport de Présentation
- Document Graphique
- Règlement - Annexes

Date : mai 2012



Echelle 1 / 5 000



IGN-BD PARCELLAIRE® IGN licence n°2007/CUBA/0625 - édition 2007

### RESEAU HYDROGRAPHIQUE

-  Cours d'eau
-  Plan d'eau

### ZONES INONDATION

-  Constructible sous conditions
-  Inconstructible

-  Limite de commune
-  Périmètre d'étude

### REGLEMENTS APPLICABLES AUX ZONES : mouvement de terrain, avalanche, crue torrentielle, inondation

- A : avalanche
- B : chutes de blocs
- G : glissement de terrain
- I : inondation
- T : écoulements torrentiels
- X : multi phénomènes, hors chutes de blocs
- Y : multi phénomènes avec chutes de blocs

